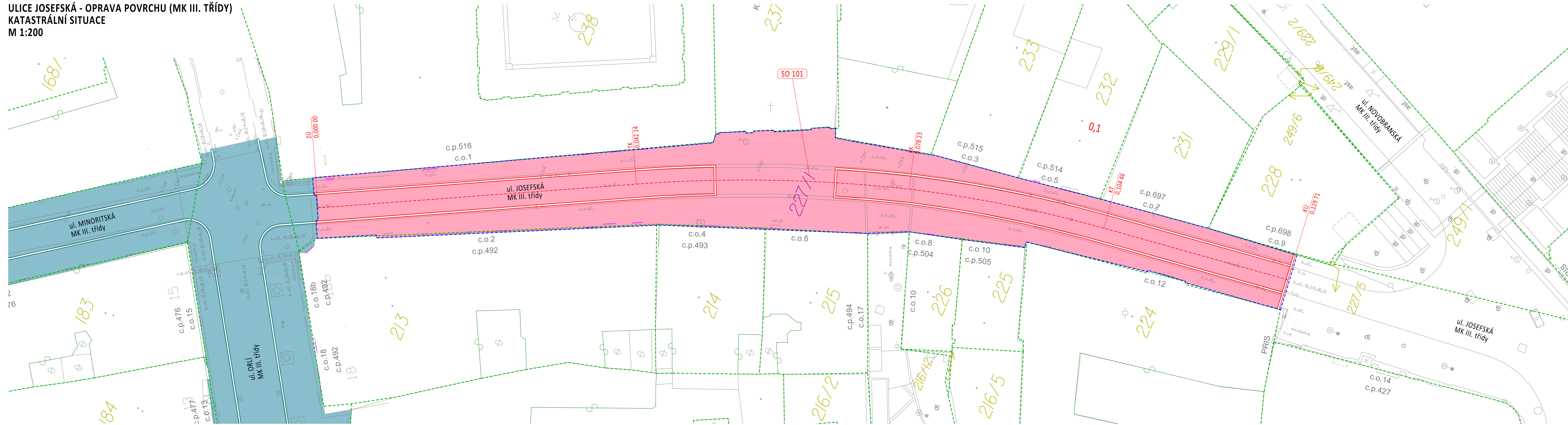









ULICE JOSEFSKÁ - OPRAVA POVRCHU (MK III. TŘÍDY)  
KATASTRÁLNÍ SITUACE  
M 1:200



### LEGENDA PLOCH

- STATUTÁRNÍ MĚSTO BRNO  
PŘEDCHÁZEJÍCÍ NEBO NAVAZUJÍCÍ STAVBA - UL. ORLÍ A UL. MINORITSKÁ - OPRAVA POVRCHU

### LEGENDA ZNAČENÍ

- |   |                        |
|---|------------------------|
|  | STÁVAJÍCÍ STAV         |
|  | HRANICE ŘEŠENÉHO ÚZEMÍ |
|  | NOVÝ STAV              |
|  | HRANICE PARCEL         |
|  | ČÍSLO DOTČENÉ PARCELY  |
|  | ČÍSLO OSTATNÍ PARCELY  |
|  | STÁVAJÍCÍ STOŽÁR VO    |

### LEGENDA STAVEBNÍCH OBJEKTŮ

- SO 101 KOMUNIKACE


**MĚSTSKÁ ČÁST: BRNO-STŘED**  
**KATASTRÁLNÍ ÚZEMÍ: MĚSTO BRNO**

DOTČENÉ PARCELY				
parcelsa č.	vlastnické právo	výměra (m <sup>2</sup> )	zábor (m <sup>2</sup> )	
			trvalý	dočasný
227/1	Statutární město Brno, Dominikánské náměstí 196/1, Brno-město, 60200 Brno	3 441	1 187	0

## POZNÁMKA

- ZÁVAZNÝM A VÝCHOZÍM PODKLADEM NÁVRHU JE PODROBNÉ ARCHITEKTONICKÉ ŘEŠENÍ VČ. POUŽITÉHO MATERIÁLU A DALŠÍCH PRVKŮ V ŘEŠENÉM ÚSEKU (ZPRACOVATEL: KAM BRNO, 2024-2025)  
- PŘÍPADNÉ ZMĚNY OPROTI PD MUSÍ BÝT KONZULTOVÁNY A SCHVÁLENY ARCHITEKTEM KAM BRNO

C.

VEDOUČÍ ÚDI	VEDOUČÍ PROJEKTU	VYPRACOVAL	KONTROLOVAL	 <b>Brněnské komunikace</b> ÚTVAR DOPRAVNÍHO INŽENÝRSTVÍ
ING. M. PERNICA	ING. P. KNŠL	ING. T. HORÁK	ING. A. KELLER	
<i>Pernica</i>	<i>Knšl</i>	<i>Horák</i>	<i>Keller</i>	
INVESTOR:	STATUTÁRNÍ MĚSTO BRNO			
NÁZEV AKCE:	ULICE JOSEFSKÁ - OPRAVA POVRCHU			
NÁZEV OBJEKTU:	-			DATUM ÚNOR 2025
NÁZEV VÝKRESU:	KATASTRÁLNÍ SITUACE			FORMÁT 6x1 A4
				STUPEŇ PDPS
				MĚŘÍTKO 1:200
				Č. ARCHIVNÍ 969
				ČÍSLO PARÉ ČÍSLO VÝKRESU <b>C.2</b>

